

土砂災害・洪水発生の危険が高まり避難情報が発令された時の開設予定避難所

「警戒レベル3 高齢者等避難」発令の段階から開設する避難所(73箇所)

地区	第1開設避難所
天応	天応まちづくりセンター, 天応小学校, 呉ポートピアパーク(こども館)
吉浦	吉浦まちづくりセンター, 吉浦小学校②, 吉浦中学校②
中央	つばき会館, 呉中央中学校, 本通小学校, 和庄小学校, 荘山田小学校②, 明立小学校②, 長迫小学校②, 両城小学校②, 片山中学校, 東畑中学校②, 呉三津田高等学校体育館, 山手1丁目集会所②, 畑老人集会所, 港町小学校②, 二川まちづくりセンター
宮原	宮原まちづくりセンター②, 宮原小学校②, 宮原中学校②, 坪内小学校②
警固屋	警固屋まちづくりセンター, 警固屋中学校②
音戸	音戸まちづくりセンター, 波多見小学校, 早瀬パブリックセンター
倉橋	倉橋まちづくりセンター②, 農業技術拠点センター, 倉橋まちづくりセンター釣土田分館, 倉橋東センター
阿賀	阿賀まちづくりセンター, 阿賀小学校, (旧)延崎小学校②
広	広まちづくりセンター, 白岳小学校, 白岳中学校, 広小学校, 横路中学校②③, 三坂地小学校②, 広南中学校, (旧)小坪小学校, 石内老人集会所②
仁方	仁方まちづくりセンター, 仁方中学校, 皆実会館②
川尻	川尻まちづくりセンター, 川尻小学校②, 川尻中学校
安浦	安浦まちづくりセンター, 安浦小学校(教室)②, 安登小学校, (旧)野路東小学校
昭和	昭和市场センター, 昭和中学校, 昭和西小学校, 昭和南小学校②, 昭和北中学校, 昭和東まちづくりセンター
郷原	郷原まちづくりセンター, 郷原中学校
下蒲刈	下蒲刈市民センター, 下蒲刈農村環境改善センター
蒲刈	蒲刈市民センター②, 蒲刈小学校②, 大浦集会所(旧蒲刈小学校)
豊浜	豊浜まちづくりセンター豊島分館②, 豊浜まちづくりセンター②
豊	豊まちづくりセンター, 豊小学校

- 数字は土砂災害時, ●数字は洪水災害(計画規模)時の避難に適応している階数を示しております。
- , ●数字の階数以上の階に避難場所を開設します。
- は, 屋内でペットを受け入れることができる避難所です。

避難される際には、事前にテレビのNHKのデータ放送や呉市ホームページで開設避難所を確認するか、危機管理課(☎25-3326)もしくは最寄りの市民センターか地域協働課(☎25-3221)に電話で確認してから避難してください。

※大雨時に開設する避難所と地震・津波発生後に開設する避難所は異なる箇所があります。

避難の手引き (大雨編)

発行：呉市総務部 危機管理課
呉市中央4-1-6
☎25-3326
令和4年6月

「自らの命は自らが守る」意識をもって、自分の判断で避難行動をとりましょう。

災害に関する情報

警戒レベル	出される情報	とるべき行動	サイレン
レベル5	緊急安全確保 (呉市が発令)	命の危険 直ちに安全確保!	災害が発生又は切迫している状況です。立退き避難することがかえって危険である場合、緊急に身の安全を確保してください。(警戒レベル5は必ず発令されるものではありません。)
~~~~~<警戒レベル4までに必ず避難!>~~~~~			
レベル4	避難指示 (呉市が発令)	危険な場所から 全員避難	災害が発生するおそれが高い状況です。危険な場所から全員避難してください。 約1分 止 約5秒 約1分 ※放送後サイレンが2回鳴ります
レベル3	高齢者等避難 (呉市が発令)	危険な場所にいる 高齢者等は避難	災害が発生するおそれがある状況です。高齢者等以外の人も必要に応じ普段の行動を見合わせ始めたり、避難の準備をしたり、危険を感じたら自主的に避難してください。 約5秒 約6秒 約5秒 約6秒 約5秒 ※放送後サイレンが3回鳴ります
レベル2	大雨・洪水・高潮 注意報 (気象庁が発表)	自らの避難行動を 確認する	気象状況が悪化している状況です。ハザードマップ等により、自らの避難行動を確認しましょう。 ※サイレンはありません
レベル1	早期注意情報 (気象庁が発表)	災害への心構えを 高める	今後、気象状況が悪化するおそれがある状況です。最新の気象情報等に注意して、災害への心構えを高めましょう。 ※サイレンはありません

必ずしも、この順番で出されるものとは限らないので注意してください。

### インターネットでの防災情報

○広島県防災Web  http://www.bousai.pref.hiroshima.jp	○各種防災情報について 呉市ホームページ  https://www.city.kure.lg.jp/soshiki/82/oame-jouhou-shuushuu.html	○呉市WEBハザードマップ  https://www.city.kure.lg.jp/soshiki/82/web-hazardmap.html
-------------------------------------------------------------------------------------------------------------------------------------------	--------------------------------------------------------------------------------------------------------------------------------------------------------------------------------------	---------------------------------------------------------------------------------------------------------------------------------------------------------------------



# 雨の降り方

## 大雨・洪水注意報

10ミリ～20ミリ  
やや強い雨  
地面からの跳ね返りで足元が濡れる



## 大雨・洪水警報 土砂災害警戒情報

20ミリ～30ミリ  
強い雨  
どしゃ降り、傘をさしても濡れる



## 大雨特別警報

30ミリ～50ミリ  
激しい雨  
バケツをひっくり返したように降る。寝ていても雨の音に気づく場合がある



50ミリ～80ミリ  
非常に激しい雨  
ゴォーと滝のように降り、低地では道路冠水などが始まる



80ミリ以上  
猛烈な雨  
息苦しくなるような圧迫感があり、大規模な災害が発生する可能性がある



# 気象庁による気象情報(大雨の場合)

<b>大雨特別警報</b>	災害が発生又は切迫していることを示す警戒レベル5に相当します。何らかの災害がすでに発生している可能性が極めて高い状況となっています。命の危険が迫っているため直ちに身の安全を確保してください。
<b>土砂災害警戒情報</b>	危険な場所からの避難が必要とされる警戒レベル4に相当します。災害が想定されている区域等では、避難指示の発令に留意するとともに、避難指示が発令されていなくてもキキクル(危険度分布)等を参考に自ら避難の判断をしてください。
<b>大雨警報</b>	高齢者等は危険な場所からの避難が必要とされる警戒レベル3に相当します。災害が想定されている区域等では、高齢者等避難の発令に留意するとともに、高齢者等以外の方もキキクル(危険度分布)等を用いて避難の準備をしたり自ら避難の判断をしたりしてください。
<b>大雨注意報</b>	避難行動の確認が必要とされる警戒レベル2です。ハザードマップ等により、災害が想定されている区域や避難先、避難経路を確認してください。
<b>早期注意情報</b>	災害への心構えを高める必要があることを示す警戒レベル1です。最新の防災気象情報等に留意するなど、災害への心構えを高めてください。

※気象庁のホームページから抜粋

# ペットと一緒に避難するには

## 目録の備え

- 基本的なしつけ
- 予防注射等健康管理
- ペット用の避難袋(ペットフード、排泄物の処理用具等)

## 避難開始

- 人とペットの安全確保
- 必ずケージやキャリーバックを持参

## 避難所

- 決められた場所での飼育
- ペットの世話は飼い主の責任(エサやり、排泄物の処理等)

屋内でペットを受け入れることができる避難所は最終ページを確認ください。

※詳細については、動物愛護センター(70-3711)までお問い合わせください。

# NHKデータ放送(dボタン)による防災情報等



テレビのデータ放送は、リモコンの「dボタン(データ放送)」を押すとご覧いただけます。災害時に呉市から発令される避難情報や避難所の開設情報などが確認できます。詳しい操作方法はNHK広島放送局のwebサイトで確認できます。



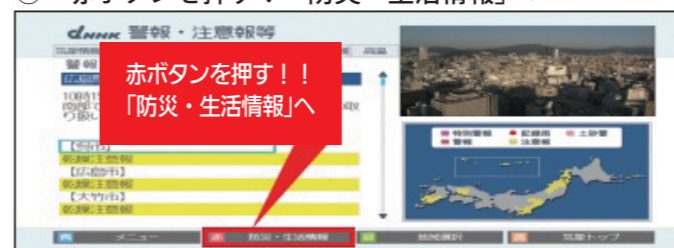
① 赤ボタンを押す! 「気象情報」へ



② 赤ボタンを押す! 「警報・注意報」へ



③ 赤ボタンを押す! 「防災・生活情報」へ



④ 「開設避難所」を確認



# 防災情報メールまたは一斉電話伝達サービス

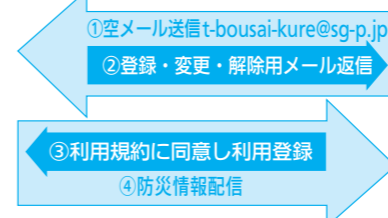
## 呉市防災情報メール

災害時に緊急かつ重要な防災情報を携帯電話などにメールで配信します。


迷惑メール防止のため、メール受信の設定をしている場合は、「@sg-p.jp」からのメール受信ができるようにしてから登録を行ってください。詳しくは、各携帯電話会社にお問い合わせください。

こちらは、呉市です。〇時〇分、呉市全域に土砂災害に関する警戒レベル4、避難指示を発令しました。

呉市防災情報  
メール配信  
サービス



## メール登録者



【登録方法】右記のQRコードを読みとり、上記の「①空メールの送信」から順番に登録をしてください。

呉市防災行政無線テレホンサービス：0180-998904へ電話していただくと、放送した最新の内容を確認できます。

## 一斉電話伝達サービス

携帯電話を持っていない方、メールが受信できない方、視覚障害がある方などに、災害時の防災情報を固定電話にお知らせします。

土砂・洪水災害

市役所

ご自宅



こちらは、呉市です。〇時〇分、呉市全域に土砂災害に関する警戒レベル4、避難指示を発令しました。

【登録方法】危機管理課若しくは各市民センターに置いてある登録等申込書を提出してください。